

كنيس الخراب .. ملف مصور



الخميس 1 يناير 2004 12:01 م

2010 / 3 / 18

كتبت : رحمة حسين


يقوم الكنيس على بناء عثماني يقع ضمن الأبنية الإسلامية المجاورة للمسجد العمري وعلى أرض وقفية وعلى حساب بيوت فلسطينية تابعة لحارة الشرف التي فشل الاحتلال بالاستيلاء عليها عام 1948 وفي عام 1967 تم هدم أغلب بيوتها، وإقامة حي استيطاني كبير سمي بـ"حارة اليهود" على حساب حي الشرف ، وتحاكى قبة الكنيس المزعوم فى شكلها العام قبة الصخرة المشرفة وهو ما يهدد هوية القدس الاسلامية ، ويبلغ ارتفاع الكنيس 24 مترا وتضم قبته 12 نافذة ويروج الصهاينة لمزاعم تقول أن حاخاما إسرائيليا عاش في العام 1750م، وكتب يومها متنبئا أن يوم إعادة افتتاح كنيس الخراب هو يوم إعادة بدء البناء في الهيكل الثالث المزعوم

صور كنيس الخراب الملاصق لباحات المسجد الأقصى

قبة الكنيس أعلى ارتفاعا من قبة الصخرة




المدخل الرئيسي لكنيس الخراب




الكنيس من الجهة الخلفية له



كنيس الخراب من الداخل



احتفالات في بحات مسجد الاقصى



لا يبعد عن أسوار المسجد الاقصى سو 250 متر وأعلى ارتفاعا من قبة الصخرة